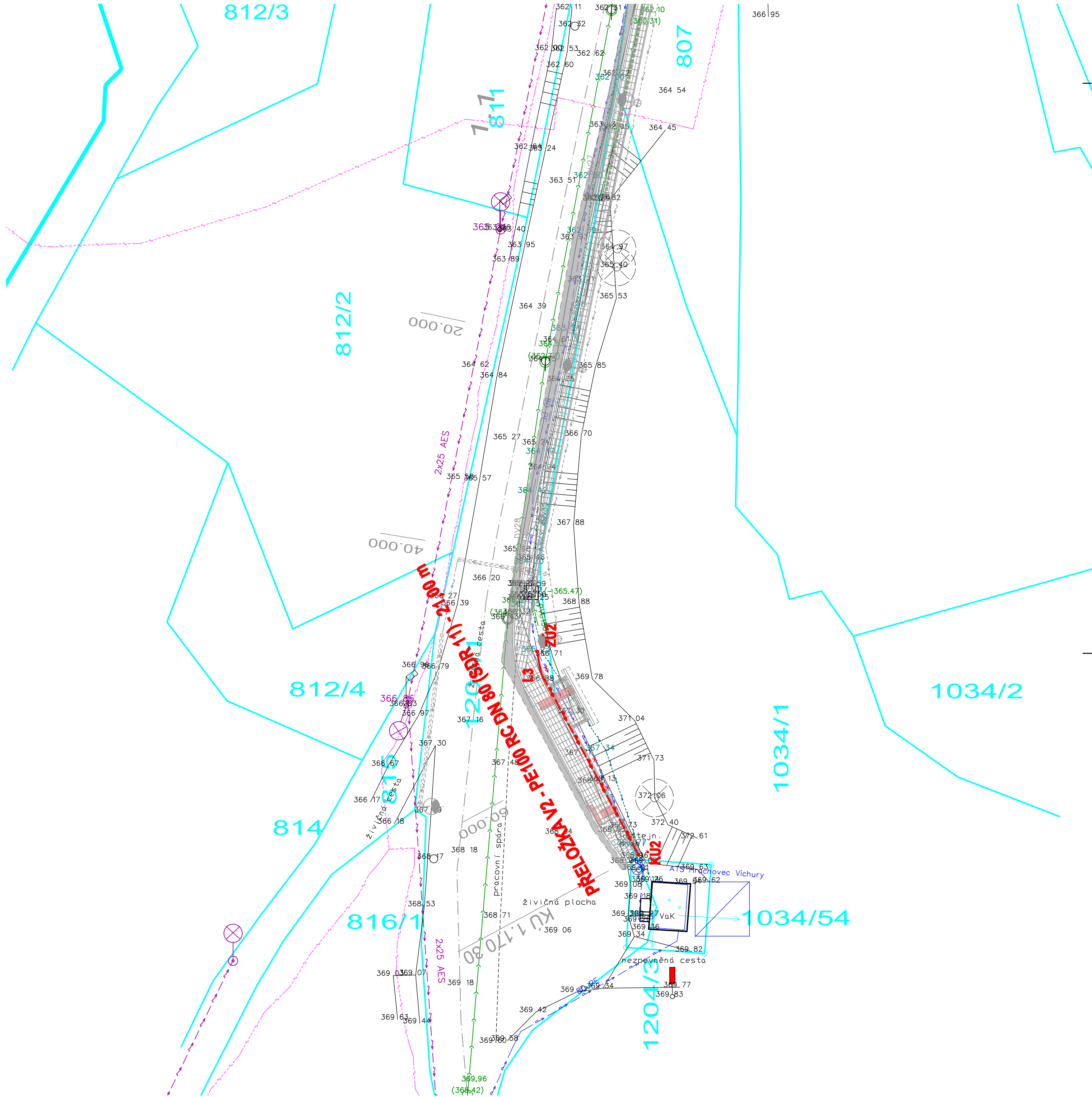


























SITUACE - ČÁST 2

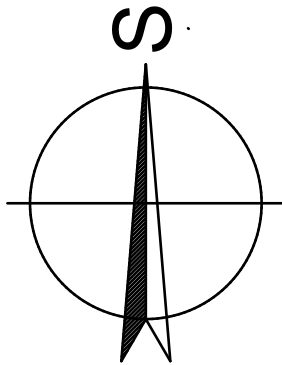
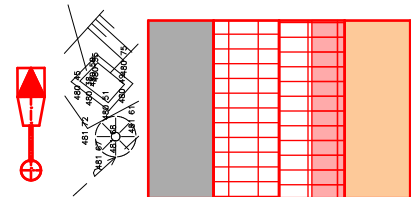


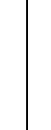
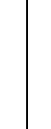
LEGENDA STÁVAJÍCÍCH INŽENÝRSKÝCH SÍTÍ

	KANALIZACE
	VODOVOD
	ROZVODY STL PLYNOVODU
	PODZEMNÍ VEDENÍ SLABOPROUD, SDĚLOVACÍ VEDENÍ
	NADZEMNÍ VEDENÍ SLABOPROUD, SDĚLOVACÍ VEDENÍ
	PODZEMNÍ VEDENÍ – OPTICKÉ KABELY, METROPOLITNÍ SÍŤ
	ROZVODY KABELOVÉ TELEVIZE (UPC)
	NADZEMNÍ VEDENÍ VN
	NADZEMNÍ VEDENÍ VN
	PODZEMNÍ VEDENÍ VN
	PODZEMNÍ VEDENÍ VN
	PODZEMNÍ VEDENÍ VN – VENKOVNÍ OSVĚTLENÍ
	PODZEMNÍ VEDENÍ – CENTRÁLNÍ TEPLA
	SDĚLOVACÍ VEDENÍ ČD – TELEMATIKA
	DRENÁŽNÍ KANALIZACE

LEGENDA ČAR A PLOCH

	HRANICE POZEMKŮ DLE KATASTRÁLNÍ MAPY
	STÁVAJÍCÍ OBJEKTY
	NAVŘZENÁ PŘELOŽKA VODOVODU
	NOVĚ NAVŘZENÉ OBJEKTY A STAVBY V RÁMCI JINÝCH SO
	PŘIPOJOVACÍ KANALIZACE – ODVODNĚNÍ VPUSTÍ
	NOVÁ DEŠŤOVÁ KANALIZACE – ODVODNĚNÍ KOMUNIKACE
	OPRAVA DEŠŤOVÉ KANALIZACE VE STÁV. TRASE (VYČISTĚNÍ, VÝMĚNA POŠKOZENÝCH ÚSEKŮ)
	NOVÝ ROZVOD NN – VO – ZEMNÍ KABEL
	NOVÉ SVÍTIDLO OSVĚTLENÍ MÍSTA PRO PŘECHÁZENÍ



INVESTOR	MĚSTO VALAŠSKÉ MEZÍŘČÍ NÁMĚSTÍ 7/5, VALAŠSKÉ MEZÍŘČÍ 75701			Autorizovaný inženýr v oboru pozemní stavby
ZODP. PROJEKT.	ING. ZÁDRAPA LEOŠ			Ing. Leoš Zádrapa Jurínka 131, 757 01 Valašské Meziříčí Tel.: 777 626 608, IČO: 69 59 30 94
PROJEKTANT	FUSEK MARTIN			
CHODNÍK HRACHOVEC – HORNÍ ČÁST				
C	STAVEBNÍ ČÁST			
300	VODOHOSPODÁŘSKÉ OBJEKTY			
302	SO 302 PŘELOŽKA VODOVODU			
-03-	SITUACE 2	M 1 : 250		